

INFORME DIARIO DE MONITOREO DE MEDIOS*

*Vigilancia basada en eventos de interés epidemiológico mediante el monitoreo de medios abiertos de comunicación locales y nacionales.

Reporte de eventos:

Amenaza	Tema	Medio	Fecha	Resumen	Liga	Prioridad
Biológico	Alerta para viajar a México	El sol de Cuernavaca	18 octubre 2021	El gobierno de Canadá recomendó a sus ciudadanos no viajar a 13 estados de México para evitar contagios por Covid y ante el peligro derivado de la inseguridad que se vive en parte de la república.	https://www.elsoldecuernavaca.com.mx/mexico/sociedad/canada-emite-alerta-para-no-viajar-a-13-estados-de-mexico-7356097.html	Bajo
Contagio Covid-19	Regreso a clases presenciales	El sol de Cuernavaca	18 octubre 2021	Este lunes 18 de octubre miles de estudiantes de la UAEM regresaron a la modalidad presencial en todas sus unidades académicas; jóvenes sentados en las jardineras, con mochilas al hombro, carpetas bajo el brazo y un poco desmañados se volvieron a ver al interior del Campus Chamilpa, en donde se dio de manera oficial el banderazo de este "necesario" retorno a las aulas.	https://www.elsoldecuernavaca.com.mx/local/universitarios-de-uaem-regresan-a-clases-presenciales-7358387.html	Bajo
Biológico	Clima en Morelos	Diario de Morelos	18 octubre 2021	La Comisión Estatal del Agua <u>Ceagua</u> informa que para esta semana en la entidad se pronostica tiempo inestable, con posibilidad de lluvias y ambiente cálido a caluroso por la tarde, fresco al amanecer.	https://www.diariodemorelos.com/noticias/cmo-estar-el-clima-en-morelos-durante-esta-semana	Bajo
Biológico	Colonias con alto riesgo de contagio	La Unión	19 octubre 2021	La Secretaría de Salud dio a conocer las colonias con alto riesgo de contagio de covid-19 en los municipios de esta región y de todo el estado, para esta semana, con corte al 18 de octubre.	https://launion.com.mx/morelos/zona-sur/noticias/191595-mantienen-alto-riesgo-de-contagio-de-covid-colonias-del-surponiente.html	Bajo
Biológico	Prevalencia de Covid-19	La Unión	19 octubre 2021	Autoridades de Salud informaron este lunes en conferencia que a la fecha en Morelos se han estudiado 224 mil 502 personas, de las cuales se han confirmado 49 mil 619 con coronavirus covid-19; 469 están activas y se han registrado cuatro mil 740 defunciones.	https://launion.com.mx/morelos/avances/noticias/191569-en-morelos-49-619-casos-confirmados-acumulados-de-covid-19-y-4-740-decesos.html	Bajo
Biológico	Cáncer de mama en jóvenes	Lo de Hoy	19 octubre 2021	El cáncer de mama , en México , se ha convertido en uno de los grandes retos por combatir en términos de salud pública, ya que ocupa el primer lugar de entre los tumores malignos, y el cuarto con respecto a las tasas de mortalidad. A estas problemáticas se suma, además, que cada vez se presenta a más temprana edad, impactado en la salud de mujeres de entre 20 a 25 años, en las que el diagnóstico puede ser aún más severo que lo que ocurre con pacientes maduras.	https://lodehoy.com.mx/2021/10/18/45575/en-mexico-cancer-de-mama-se-presenta-en-mujeres-cada-vez-mas-jovenes	Bajo



<http://ssm.gob.mx>



Servicios de Salud Morelos



@MorelosSalud

Callejón Borda N°3 Col. Centro C.P. 62000
Teléfono (777) 312 62 31 / 314 33 36 ext. 222

**Calle Gómez Azcárate No. 205, Col. Lomas de la Selva
C.P. 62270, Cuernavaca, Morelos. Tel.: 777 102 25 56**



MORELOS

SERVICIOS
DE SALUD

Fecha: 19 de octubre del 2021
Semana Epidemiológica: 42
Área: Coordinación de Vigilancia
Epidemiológica, UIES.

INFORME DE RIESGOS METEOROLOGICOS

Fuente: Servicio Meteorológico Nacional de México, CONAGUA.

LLUVIAS FUERTES A PUNTUALES MUY FUERTES EN EL SUR, SURESTE Y PENÍNSULA DE YUCATÁN

Este día, el **frente Núm. 4** se extenderá con características de estacionario y en proceso de disipación sobre el oriente Golfo de México, sin embargo, ocasionará chubascos y lluvias fuertes en el oriente y sureste del país, incluida la Península de Yucatán, además de puntuales muy fuertes en Chiapas. La **onda tropical Núm. 38** se desplazará al sur de las costas de Oaxaca, generando lluvias fuertes en el sur del territorio nacional. Asimismo, un **canal de baja presión** extendido a lo largo de la Sierra Madre Occidental y el ingreso de humedad del Océano Pacífico, originarán chubascos y descargas eléctricas en el norte, occidente y centro de la República Mexicana. Finalmente, un nuevo **frente frío** sobre la frontera norte de México, en interacción con una línea seca sobre Coahuila, propiciarán rachas de viento fuertes de hasta 60 km/h en el norte y noreste de México.

Las lluvias podrán acompañarse de descargas eléctricas, vientos fuertes y caída de granizo que podrían generar crecidas de arroyos, deslaves e inundaciones

Pronostico de Precipitación:

Intervalos de chubascos (5 a 25 mm): Chihuahua, Coahuila, Nuevo León, Zacatecas, Durango, Nayarit, Jalisco, Colima, **Morelos**, Ciudad de México, Estado de México, Tlaxcala, Puebla, Veracruz, Tabasco, Campeche y Yucatán.

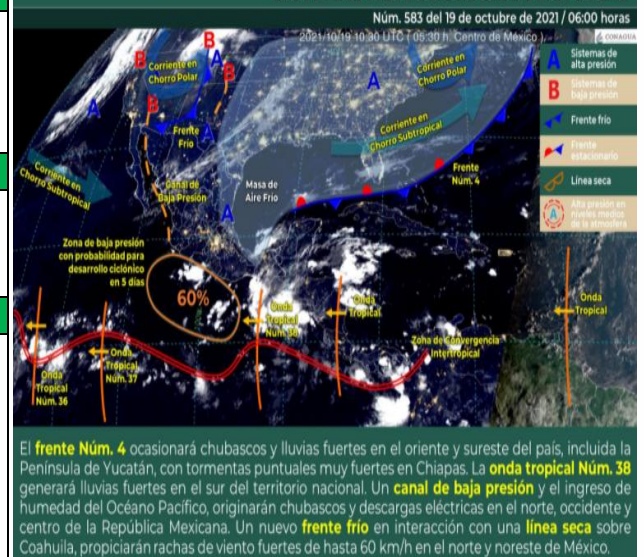
Pronostico de Temperaturas Mínimas:

Temperaturas mínimas de 0 a 5 °C y posibles heladas: zonas montañosas de Sonora, Zacatecas, Aguascalientes, Guanajuato, Estado de México, Tlaxcala, Puebla e Hidalgo.

Pronostico en región Mesa Central:

Cielo nublado por la tarde, con intervalos de chubascos en Morelos, Tlaxcala y Puebla, así como lluvias aisladas en Hidalgo, todas con descargas eléctricas. Ambiente fresco por la mañana. Bancos de niebla matutinos y temperaturas frías en zonas altas de Hidalgo, Tlaxcala y Puebla. Ambiente cálido por la tarde con viento del este de 15 a 30 km/h.

SISTEMAS METEOROLÓGICOS ACTUALES



<http://ssm.gob.mx>



Servicios de Salud Morelos



@MorelosSalud

Callejón Borda N°3 Col. Centro C.P. 62000
Teléfono (777) 312 62 31 / 314 33 36 ext. 222

Calle Gómez Azcárate No. 205, Col. Lomas de la Selva
C.P. 62270, Cuernavaca, Morelos. Tel.: 777 102 25 56



MORELOS

SERVICIOS
DE SALUD

Fecha: 19 de octubre del 2021
Semana Epidemiológica: 42
Área: Coordinación de Vigilancia
Epidemiológica, UIES.

INFORME DE MONITOREO VOLCÁNICO Y SISMOLÓGICO

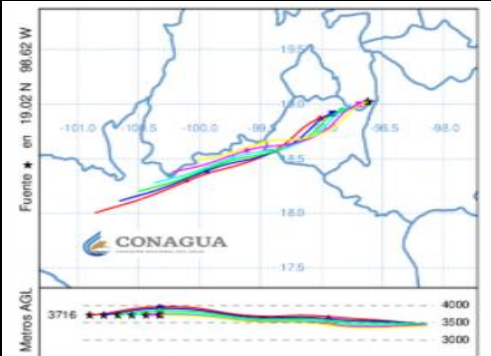
Fuente: Servicio Sismológico Nacional, UNAM. / Centro nacional de Prevención de Desastres (CENAPRED)-SEGOB, SENEAM-SCT y NOAA.

En las últimas 24 horas, mediante los sistemas de monitoreo del **volcán Popocatepetl** se identificaron 19 **exhalaciones acompañadas de gases volcánicos y ligeras cantidades de ceniza**. Desde hoy por la mañana y al momento de este reporte **se ha observado al cráter con ligera emisión de vapor de agua y gas en dirección oeste-suroeste**

NIVEL DE ALERTA	SEMAFORO	AMARILLO-FASE 2	RECOMENDACIONES PARA LA FASE AMARILLO FASE 2
	Incremento de actividad: <ul style="list-style-type: none"> Pluma de vapor de agua y gas Ligera caída de ceniza en áreas cercanas Caída de fragmentos incandescentes Crecimiento y destrucción de domos de lava Posibilidad de flujos piroclásticos por explosiones Flujos de lodo o escombros de corto alcance 		<ol style="list-style-type: none"> Continuar con el radio de seguridad de 12 km, por lo que la permanencia en esa área no está permitida. Controlar el tránsito entre Santiago Xalitlintla y San Pedro Nexapa, vía Paso de Cortés. A las autoridades de Protección Civil, mantener sus procedimientos preventivos, de acuerdo con sus planes operativos. A la población se le recomienda elevar la atención a los avisos de las autoridades de su localidad y se exhorta a no acercarse al volcán, y mucho menos al cráter. Mantenerse fuera de cañadas ante posibles flujos de lodo, principalmente en temporada de lluvias.

PRONOSTICO DE CAIDA DE CENIZA

En caso de una exhalación de ceniza volcánica, **el pronóstico de trayectoria hacia suroeste**, (simulando exhalación cada hora en las próximas 6 horas) a su paso por la zona oeste del estado de Puebla; zona sureste del estado de México; **zona noreste, centro y suroeste del estado de Morelos** y zona norte del estado de Guerrero, **para las primeras 12 horas de pronóstico** (14:00 a las 02:00 hora local). Posteriormente para las últimas 12 horas de pronóstico, (02:00 a las 14:00 hora local del día siguiente), las trayectorias continuarán sobre la zona norte, noroeste y noroeste-oeste del estado de Guerrero.



SISMOS	Se registró sismo de magnitud de 4.2 grados Richter, a las 01:45:01 hrs con localización del epicentro a 35 km al noreste de Puerto Escondido, Oaxaca. NO PERCIBIDO EN EL ESTADO DE MORELOS.	
	REPORTE DE DAÑOS A LA POBLACION PROTECCIÓN CIVIL Sin reporte de daños a la población ni a la infraestructura en salud.	



<http://ssm.gob.mx>



Servicios de Salud Morelos



@MorelosSalud

INFORME DE TEMPERATURAS Y CALIDAD DEL AIRE

Calle Gómez Azcárate No. 205, Col. Lomas de la Selva
C.P. 62270, Cuernavaca, Morelos. Tel.: 777 102 25 56

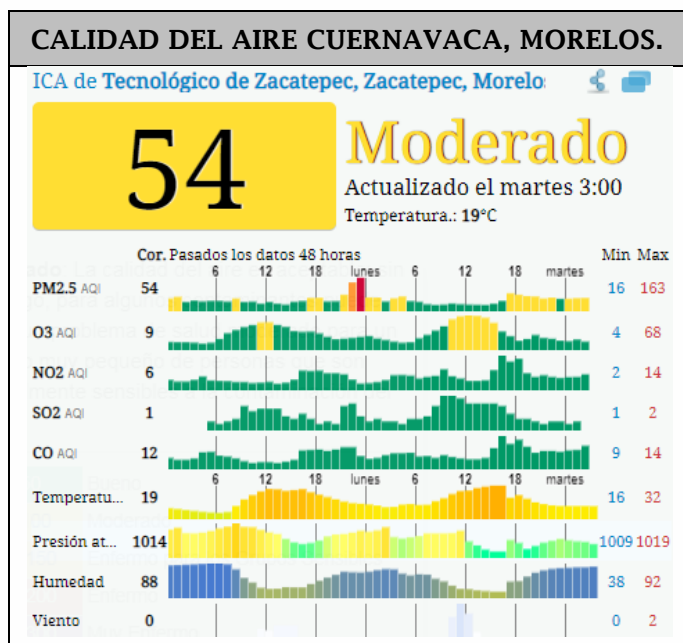


SERVICIOS DE SALUD

Fecha: 19 de octubre del 2021
Semana Epidemiológica: 42
Área: Coordinación de Vigilancia Epidemiológica, UIES.

Fuente: Comisión Estatal de Agua (CEAGUA) **MORELOS**
2018 - 2024

ICA	CALIDAD DEL AIRE	RECOMENDACIONES A LA POBLACIÓN
0-50	Buena	No se anticipan impactos a la salud cuando la calidad del aire se encuentra en este intervalo.
51-100	Moderada	Las personas extraordinariamente sensitivas deben considerar limitación de los esfuerzos físicos excesivos y prolongados al aire.
101-150	Dañina a la salud de los grupos sensitivos	Los niños adultos activos, y personas con enfermedades respiratorias tales como el asma, deben evitar los esfuerzos físicos excesivos y prolongados al aire.
151-200	Dañina a la salud	Los niños adultos activos, y personas con enfermedades respiratorias tales como el asma, deben evitar los esfuerzos físicos excesivos y prolongados al aire libre; las demás personas, especialmente los niños, deben limitar los esfuerzos excesivos y prolongados al aire libre.
201-300	Muy dañina a la salud	Los niños adultos activos, y personas con enfermedades respiratorias tales como el asma, deben evitar todos los esfuerzos excesivos al aire libre; las demás personas, especialmente los niños, deben limitar los esfuerzos físicos excesivos al aire libre.
300+	Arriesgado	

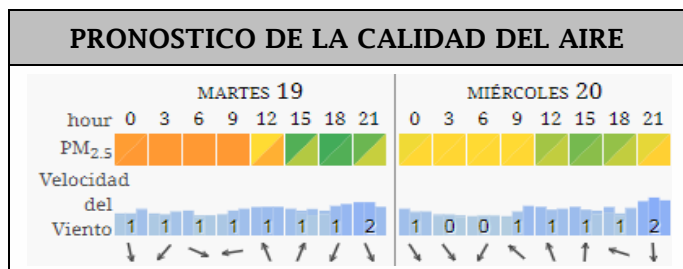


PRONOSTICO DE TEMPERATURAS POR MUNICIPIO

Municipio	Máx	Mín	Municipio	Máx	Mín
Amacuzac	32°	16°	Puente de Ixtla	34°	18°
Axochiapan	33°	18°	Temixco	33°	16°
Ayala	32°	18°	Tepalcingo	33°	17°
Cuautla	28°	15°	Tepoztlán	29°	16°
Cuernavaca	30°	15°	Tlaltizapan	33°	19°
Huitzilac	21°	9°	Tlaquiltenango	35°	18°
Jiutepec	30°	16°	Zacatepec	32°	18°
Jojutla	35°	21°	Zacualpan de Amilpas	25°	14°

TEMPERATURAS MAXIMAS Y MINIMAS, ÚLTIMAS 24 HRS

Mínimas	Máximas
Huitzilac: 21° / 9°	35° / 21° Jojutla
Tetela del Volcán: 22° / 11°	35° / 18° Tlaquiltenango
Totolapan: 23° / 11°	34° / 18° Puente de Ixtla
Ocuituco: 24° / 13°	33° / 19° Tlaltizapan



<http://ssm.gob.mx>



Servicios de Salud Morelos



@MorelosSalud

Callejón Borda N°3 Col. Centro C.P. 62000
Teléfono (777) 312 62 31 / 314 33 36 ext. 222

Calle Gómez Azcárate No. 205, Col. Lomas de la Selva
C.P. 62270, Cuernavaca, Morelos. Tel.: 777 102 25 56

INFORME DE MONITOREO EPIDEMIOLÓGICO

Fuente: Jurisdicciones Sanitarias del estado de Morelos.

JURISDICCION SANITARIA I:

- SIN EVENTOS EXTRAORDINARIOS.

JURISDICCION SANITARIA II:

- SIN EVENTOS EXTRAORDINARIOS.

JURISDICCION SANITARIA III:

- SIN EVENTOS EXTRAORDINARIOS.



<http://ssm.gob.mx>



Servicios de Salud Morelos



@MorelosSalud

Callejón Borda N°3 Col. Centro C.P. 62000
Teléfono (777) 312 62 31 / 314 33 36 ext. 222

**Calle Gómez Azcárate No. 205, Col. Lomas de la Selva
C.P. 62270, Cuernavaca, Morelos. Tel.: 777 102 25 56**